# ANÁLISIS DE CONTEXTO

CENTRE DE COOPÉRATION AVEC L'AFRIQUE

**GUINEA CONAKRY**

*República de Guinea*

Noviembre 2022

ÍNDICE

## Contenido

*UBICACIÓN* ..... 5
Límites geográficos ..... 5
*DATOS BÁSICOS* ..... 6
Características generales ..... 6
Geografía ..... 7
Clima ..... 8
Idioma ..... 8
Religión ..... 9
Grupos étnicos ..... 9
Demografía ..... 10
Moneda ..... 10
*DATOS ECONÓMICOS* ..... 11
Características generales ..... 11
Índices ..... 11
*DATOS SOCIALES* ..... 12
Resumen de las necesidades humanitarias ..... 12
Mortalidad ..... 13
Salud ..... 13
Higiene ..... 14
Nutrición ..... 14
Educación ..... 15
Maltrato infantil ..... 15
Mujeres y niñas ..... 16
Trata con fines de explotación sexual ..... 17
Migraciones ..... 18
*COMUNICACIONES Y ELECTRICIDAD* ..... 19
Electricidad ..... 19
Telecomunicaciones ..... 19
Transporte ..... 20
*RECURSOS NATURALES* ..... 21

Producciones agrícolas ..... 21
Ganadería ..... 21
Agua ..... 21
Minerales ..... 22
Consecuencias de la extracción de minerales ..... 22
*ENFERMEDADES MÁS COMUNES* ..... 23
Malaria o Paludismo ..... 23
Tuberculosis ..... 23
Enfermedad por el virus del Ébola ..... 24
Virus Marburgo ..... 25
Cólera ..... 25
Fiebre Lassa ..... 26
Sarampión ..... 27
VIH/SIDA ..... 28
Fiebre amarilla ..... 29
Meningitis ..... 29
*SITUACIÓN POLÍTICA* ..... 30
Historia ..... 30
Política interior ..... 31
Política exterior ..... 32
Organismos Internacionales ..... 33
*EL MOVIMIENTO DE LA CRUZ ROJA EN GUINEA* ..... 34
Historia ..... 34
Contacto ..... 34
CICR y FICR ..... 34
Cruz Roja Española ..... 35
Centro de Cooperación con África (CCA) ..... 36
*SEGURIDAD* ..... 37
Criminalidad ..... 37
Tensiones políticas y sociales ..... 38
Discriminación y violencia basada en el género y la orientación sexual ..... 38
Riesgos en carretera ..... 39
Riesgos por fenómenos naturales ..... 39

Terrorismo ..... 40
Zonas desaconsejadas ..... 40
*INFORMACIÓN DE INTERÉS* ..... 41
Direcciones útiles en España ..... 41
Direcciones útiles en Guinea Conakry ..... 41
Teléfonos útiles ..... 42
Hospitales y clínicas ..... 43
Seguro médico ..... 43
Vacunación ..... 44

| *UBICACIÓN* | |
|---|---|
| Límites geográficos | **Guinea** está situado en África Occidental y hace frontera con seis países. Al norte con Guinea-Bissau y Senegal, al norte y al este con Mali, al este con Costa de Marfil, al sur con Liberia y Sierra Leona. El país limita también con el Océano Atlántico, contando con una zona costera de 320km de longitud[1]. |

2

1 https://www.cear.es/wp-content/uploads/2013/08/GUINEA-CONAKRY.-2012.-Informe-general.pdf
2 Mapas extraídos: https://es.wikipedia.org/wiki/Relaciones_Espa%C3%B1a-Guinea
https://www.voanews.com/a/guinea-interim-assembly-holds-first-post-coup-session-/6429524.html
https://www.worldatlas.com/maps/guinea https://ontheworldmap.com/guinea/

| *DATOS BÁSICOS*[3] | |
|---|---|
| Características generales | **Nombre oficial**: República de Guinea (Inscrito en la ONU como 'Guinea'). También llamada Guinea Conakry.<br><br>Superficie: 245.857 km² (puesto mundial número 77).<br><br>**Huso horario**: UTC+0. Rigen la hora GMT todo el año, no hay cambio de hora.<br><br>**Población**: 13.859.341 (2022)4.<br><br>**Capital**: Conakry 1.843.000 habitantes (2020).<br><br>**Otras ciudades**: Kankan (473.359 habitantes), Boké (450.278 habitantes), Kindia (439.614 habitantes), N´Zérékoré (396.949 habitantes) y Kissidougou (283.778 habitantes)[5]<br><br> 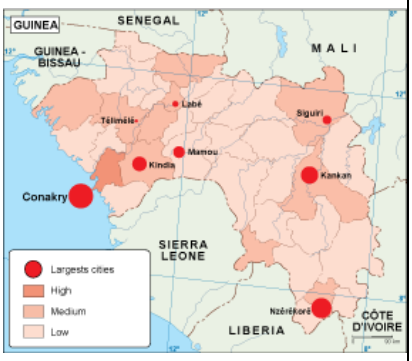 <br><br><br>**División administrativa**[6]: Está dividido en 8 regiones administrativas (Boké, Conakry, Faranah, Kankan, Kindia, Labé, Mamou, y Nzérékoré), 33 prefecturas (Beyla, Boffa, Boké, Coyah, Dabola, Dalaba, Dinguiraye, Dubreka, Faranah, Forécariah, Fria, Gaoual, Guéckédou, Kankan, Kérouané, Kindia, Kissidougou, Koubia, Koundara, Kouroussa, Labé, Lélouma, Lola, Macenta, Mali, Mamou, Man-diana, N´zérékoré, Pita, Siguiri, Télimelé, Tougué y Yomou) y 302 comunas rurales.<br><br> <br> |

3 Información sustraída del MAEC: http://www.exteriores.gob.es/documents/fichaspais/guinea_ficha%20pais.pdf
4 https://data.unicef.org/country/gin/
5 Datos 2020 MAEC. Censo 2014. Mapa extraído: https://www.netmaps.es/mapas/guinea-population-map/
6 Mapa extraído: https://cdn.mappr.co/wp-content/uploads/2021/04/image-248.jpeg

| | |
|---|---|
| | **Densidad de población**: Las áreas de más alta densidad son el occidente y el sur, estando el interior poco poblado.<br>• El 63 % de la población vive en zonas rurales[7]<br>• El 37% en zonas urbanas[8]. Siendo la capital el epicentro de la urbanización[9]. |

| | |
|---|---|
| Geografía | Guinea recibe el nombre de "Torre de agua de África Occidental" porque es la fuente de los tres ríos más grandes de la zona.<br>Se distinguen cuatro zonas geográficas:<br>• Baja Guinea o Guinea Marítima: incluye el litoral (frecuentemente cubierto por manglares) y las planicies costeras.<br>• Media Guinea o Futa Yalón: formada por tierras altas y montañosas y fuente de numerosos ríos (Níger, Senegal y Gambia, además de sus respectivos afluentes). El punto más alto es el monte Loura, 1.538 m.<br>• Alta Guinea: supone un tercio del territorio guineano y comprende las planicies del Níger. Zona de sabana y territorio más llano.<br>• Guinea Forestal: zona esencialmente montañosa y cubierta por bosques vírgenes. Culminada por el monte Nimba con 1.752 m de altitud. En este territorio viven etnias minoritarias.[10]<br> |

7 https://datos.bancomundial.org/indicator/SP.RUR.TOTL.ZS?locations=GN
8 https://datos.bancomundial.org/indicator/SP.URB.TOTL.IN.ZS?locations=GN
9 https://migrants-refugees.va/country-profile/guinea-conakry/
10 Mapa extraído:https://www.nationsonline.org/oneworld/map/ginea-map2.htm

| | |
|---|---|
| Clima | En Guinea, el clima es tropical, generalmente calurosos y húmedo, con una media anual de 31 grados[11]. La estación seca es de diciembre a mayo y la estación lluviosa y monzónica entre los meses de junio y noviembre[12].<br>Las precipitaciones son más abundantes a lo largo de la costa, especialmente en Boke y van de mayo a noviembre. La temporada de lluvias dura más en la parte sudeste (segunda mitad a de febrero a finales de noviembre). En Conakry, las lluvias son torrenciales en julio y agosto, cuando llueve casi todos los días. |

| | |
|---|---|
| Idioma | El idioma oficial es el **francés**, sin embargo, se estima que solo el 20% de la población lo utiliza. Hay más de 20 lenguas y dialectos no oficiales, entre ellos destacan: poular o fula (33,4%), malinké (29,4%), susu (21,2%), kissi (6,2%), toma (1,6%), diakanké, gergé, koniadí, konianké y basarí.<br>El **poular** se habla principalmente en Media Guinea (parte noroeste del país), el **malinké** en Alta Guinea (noreste), el **susu** en Guinea Marítima o Baja Guinea (suroeste) y en Guinea Forestal, el **malinké, toma y gergé**.[13]<br> 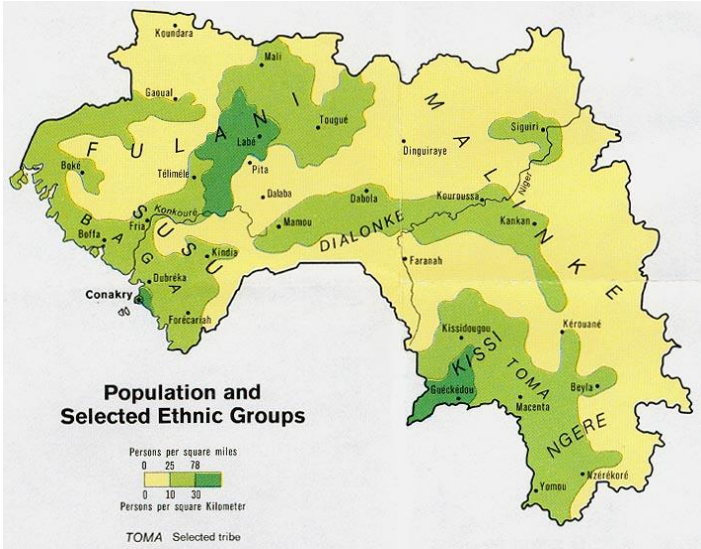 <br> 14 |

11 https://www.datosmundial.com/africa/guinea/clima.php
12 https://www.climasyviajes.com/clima/guinea
13 https://translatorswithoutborders.org/language-data-for-guinea
14 Mapa extraído: http://mapas.owje.com/maps/3520_guinea-population-and-selected-ethnic-groups-map.html

| | |
|---|---|
| Religión | Es un Estado laico. El 85% de la población practica el Islam, el 8% el Cristianismo y el 7% cultos animistas. |

| | |
|---|---|
| Grupos étnicos[15] | Los guineanos pertenecen a 24 grupos étnicos[16]. Los **Fulani o Poeuhl** representan el 41% de la población. Es el grupo musulmán más extendido en el Sahel y en África occidental. Es la mayor comunidad de pastores nómadas del mundo. Se encuentran en el centro-norte del país. Controlan la mayor parte del poder económico, intelectual y religioso del país. Sin embargo, siempre han estado fuera del poder político y ninguno ha ocupado la presidencia.<br><br>Los **Mandinká o Malinké** son el segundo grupo étnico más grande con una representación del 33%. La gran mayoría son musulmanes y viven principalmente en la zona oriental y central del país. Son mayoritariamente agricultores y pescadores. Cuatro de los siete líderes del país desde la descolonización han pertenecido a este grupo étnico entre ellos el actual y ex presidente.<br><br>Los **Soussou** son el tercer grupo con más representación en el país, representando el 12%. Viven en las zonas costeras en el occidente del país. Son mayoritariamente musulmanes y esta tribu es en gran parte agricultora.<br>Los otros grupos étnicos representan una parte menor de la población de Guinea. Estos grupos son los Kisi, Loma, Kpelle, Mano, Wai, y Lamu. La mayoría de estas tribus residen hacia el sur del país. |

15 https://mujeresporafrica.es/wp-content/uploads/2021/12/Guinea-Conakry.-Antecedentes-y-ramificaciones-del-golpe-de-Estado.pdf
16 http://www.consuladohonorariorepublicaguinealaspalmas.es/guinea.html

| | |
|---|---|
| Demografía | **Tasa de fertilidad**: alta, con una media de 5 hijos por mujer[17]<br>• Causas: escaso uso y disponibilidad de anticonceptivos, la preferencia por las familias numerosas, la baja media de años de escolaridad y la pobreza<br>**Pirámide poblacional**: en 2021, el 60,5% de la población tenía 24 años o menos[18]<br>**Esperanza de vida al nacer** (2020): 62 años [19] |

| | |
|---|---|
| Moneda | Franco Guineano (GNF)<br><br>Es relativamente fácil cambiar dinero en efectivo en los bancos y oficinas de cambio. Las tarjetas de crédito (Visa y MasterCard) solamente se aceptan en los hoteles de las grandes ciudades.<br><br>No hay cajeros automáticos.<br><br>**Conversión de divisas**[20]<br>1 Euro = 8.599,25 GNF<br>1 CHF = 8.715,2 GNF<br>1 Dólar USA = 8.679,09 GNF |

17 https://datos.bancomundial.org/indicador/SP.DYN.TFRT.IN?locations=GN
18 https://mujeresporafrica.es/wp-content/uploads/2021/12/Guinea-Conakry.-Antecedentes-y-ramificaciones-del-golpe-de-Estado.pdf
19 https://data.worldbank.org/country/guinea
20 https://www.datosmundial.com/monedas/eur-euro.php?to=GNF&amount=1 Consultado 03/11/2022

| *DATOS ECONÓMICOS*[21] | |
|---|---|
| Características generales | Guinea es un país rico en reservas de minerales. Sin embargo, su economía es la de uno de los países más pobres del mundo con gran dependencia de la ayuda internacional[22].<br><br>A pesar de contar con numerosos y valiosos recursos naturales, la precariedad de las infraestructuras de suministro eléctrico, transporte y comunicaciones del país, la corrupción y la inestabilidad política han hecho disminuir las inversiones extranjeras. |

| Índices | |
|---|---|
| | **PIB (2021)**: 15,85 millones dólares USA<br><br>• **Crecimiento del PIB con respecto a 2020**: + 3,1%<br><br>**PIB per cápita (2021)**: 1.174,4 dólares USA [23]<br><br>Se encuentra en el puesto 167 por lo que sus habitantes están entre los más pobres de los 196 países que presentan este dato<br><br>**Inflación (2021)**: 12,6%<br><br>**Exportaciones**: Productos agrícolas y minerales (bauxita, alúmina, oro, diamantes, café, pescado y otros productos agrícolas)<br><br>**Importaciones**: Productos manufacturados (metales, equipamiento de transportes, textiles) y productos alimenticios (grano). |

21 https://datos.bancomundial.org/pais/guinea?view=chart
22 https://www.cear.es/wp-content/uploads/2013/08/GUINEA-CONAKRY.-2012.-Informe-general.pdf
23 https://datos.bancomundial.org/indicador/NY.GDP.PCAP.CD?locations=GN

| *DATOS SOCIALES*[24] | |
|---|---|
| Resumen de las necesidades humanitarias | La población sufre las consecuencias de la pobreza generalizada, la inseguridad alimentaria, la malnutrición, el acceso limitado a los servicios públicos básicos, la inestabilidad sociopolítica, las persistentes desigualdades de género, las perturbaciones climáticas y las elevadas tasas de crecimiento demográfico (2,75%)[25]. |

| Índices | El **Índice de Desarrollo Humano** (IDH) de 2021 fue 0,465 puntos. Lo que posiciona al país en el puesto 182/191 del ranking[26], categoría de desarrollo humano bajo.<br>El **Índice de Desigualdad de Género** de 2021 fue 0,621 puntos, situando al país en el puesto 157 de un total de 170 en el ranking.<br>El **Índice de Pobreza Multidimensional** sitúa a Guinea en unos valores del 0,373. Esto implica que el 43,5% de la población se encuentra en pobreza multidimensional extrema y un 16,4% de la población es vulnerable a esta pobreza.[27] Viven en su día a día privadas de agua potable, saneamiento, una nutrición adecuada o una educación primaria digna[28].<br>• Asistencia sanitaria: 21,4%<br>• Educación: 38,4%<br>• Calidad de vida: 40,3%<br>• Línea de pobreza: 43,7%<br>• $1,9 al día: 23,2%<br><br>La pobreza tiene mayor prevalencia en las zonas rurales (del 89,3 %) que en las |
|---|---|

24 https://datos.bancomundial.org/pais/guinea?view=chart
25 https://executiveboard.wfp.org/document_download/WFP-0000104856
26 https://hdr.undp.org/data-center/country-insights#/ranks
27 https://hdr.undp.org/system/files/documents/hdp-document/2022mpireportenpdf.pdf
28 https://www.accioncontraelhambre.org/es/indice-pobreza-que-es

| | |
|---|---|
| | urbanas (del 18,6 %) y se caracteriza por fuertes disparidades de género y disparidades regionales [29].<br>**Tasa de población por debajo del umbral de pobreza** (2018): 13,8% (menos de 1,19 dólares USA/día) |

| | |
|---|---|
| Mortalidad | **Tasa de mortalidad infantil** (2020): 61,9 por 1.000 nacidos vivos[30]<br>• Causas: por la práctica de mutilación genital femenina<br>**Tasa de mortalidad infantil (menores 5 años)**: 95,6 por 1.000 nacidos vivos[31]<br>• La malaria es la principal causa[32].<br>**Tasa de mortalidad neonatos**: 30 por 1.000 nacidos vivos [33]<br>**Tasa de mortalidad materna** (2917): 576 muertes por 100.000 nacidos vivos[34] |

| | |
|---|---|
| Salud[35] | Guinea Conakry cuenta con un sistema sanitario muy pobre. Clínicas y hospitales carecen de instalaciones y suministros suficientes. Los servicios de emergencia son prácticamente inexistentes [36].<br>**Acceso a servicios sanitarios durante menos de 30 minutos** (2015): 38,9%<br>**Ratio de uso**: 18,6% |

29 https://executiveboard.wfp.org/document_download/WFP-0000104856
30 https://data.unicef.org/country/gin/
31 https://data.worldbank.org/country/guinea
32 https://boletinderechoshumanos.files.wordpress.com/2020/01/guinea-conakry.-persecucic3b3n-por-motivos-de-gc3a9nero-2019.pdf
33 https://data.worldbank.org/country/guinea
34 https://data.unicef.org/country/gin/
35 https://apps.who.int/iris/bitstream/handle/10665/246211/ccsbrief_gin_en.pdf;sequence=1
36 https://www.icex.es/icex/es/navegacion-principal/todos-nuestros-servicios/informacion-de-mercados/paises/navegacion-principal/el-mercado/estudios-informes/DOC2017701727.html?idPais=GN&null

| | |
|---|---|
| Higiene[37] | **Porcentaje de la población que utiliza al menos servicios básicos de saneamiento** (2020): 29,7%<br>**Porcentaje de la población que utiliza al menos servicios básicos de agua potable** (2020): 63,9%<br>**Porcentaje de la población que utiliza aguas superficiales** (2020): 8,4% |

| | |
|---|---|
| Nutrición[38] | **Prevalencia de inseguridad alimentaria grave o moderada en la población** (2021): 73,3%<br>**Prevalencia de inseguridad alimentaria grave en la población** (2021): 48,9%<br>**Prevalencia de la emaciación en los niños menores de 5 años** (2020): 9.2%<br>**Prevalencia del retraso en el crecimiento entre los niños menores de 5 años** (2020): 29,4%<br>**Prevalencia del sobrepeso entre los niños menores de 5 años** (2020): 5,7%<br>**Prevalencia de la obesidad entre la población adulta** (2016): 7,7%<br>**Inicio temprano de la lactancia** (2018): 42,8%[39]<br>**Prevalencia de la lactancia materna exclusiva** entre niños de hasta cinco meses de edad (2020): 33,4%<br>**Consumo de sal iodada** (% de hogares) (2016): 73%[40]<br>**Tasa de cobertura de la suplementación con vitamina A** (% de niños entre 6 y 59 meses de edad): 64%[41]<br>**Prevalencia de la anemia entre las mujeres en edad fértil** (15-49) (2019): 48% |

37 https://data.unicef.org/country/gin/
38 https://www.fao.org/publications/sofi/2022/en/
39 https://data.unicef.org/country/gin/
40 https://data.unicef.org/country/gin/
41 https://data.unicef.org/country/gin/

| | |
|---|---|
| Educación[42] | La **tasa de finalización de la escuela primaria** en 2017/2018 fue del 44,6 % en términos globales (el 51,7 % entre los niños y el 44,6 % entre las niñas).<br>La **tasa de finalización del primer nivel de la escuela secundaria** (11-14 años) fue del 25% (20% niñas y 33% niños) y del **segundo nivel** (14-18 años) fue del 16% (13% niñas y 22% niños). La baja tasa de finalización de los estudios por parte de las niñas tiene que ver con el abandono escolar tras casarse [43].<br>En 2018, la **tasa de alfabetización** de las mujeres entre 15 y 24 años era del 43,4% y la de los hombres, del 69,6%. |

| | |
|---|---|
| Maltrato infantil [44] | Porcentaje de niños (5 a 17 años) que realizan **trabajo infantil** (2016): 24,2%.<br>Porcentaje de niños (1-14 años) que sufrieron algún **castigo físico y/o agresión psicológica por parte de sus cuidadores** (2016): 89,1%. |

42 https://data.unicef.org/country/gin/
43 https://openknowledge.worldbank.org/bitstream/handle/10986/25469/105926-BRI-ADD-SERIES-PUBLIC-HNP-Brief-Guinea-Profile-CM.pdf?sequence=1&isAllowed=y
44 https://data.unicef.org/country/gin/

| | |
|---|---|
| Mujeres y niñas | Las mujeres carecen de acceso a posibilidades de subsistencia y servicios de salud y financieros, y su participación en la toma de decisiones en los hogares, las comunidades y a nivel nacional es escasa. Existe una gran impunidad frente a los delitos que victimizan a las mujeres [45].<br>Porcentaje de niñas y mujeres (15-49 años) que han sido sometidas a **mutilación genital femenina** (2018): 94,5%[46].<br>• El artículo 406 del Código del Niño de Guinea prohíbe expresamente la mutilación genital femenina. Sin embargo, Guinea es el segundo país del mundo con el mayor porcentaje de mutilación femenina (por detrás de Somalia con un 99,2% de niñas y mujeres sometidas a esta práctica [47].<br>• Se están llevando a cabo campañas de sensibilización con las autoridades locales y con los líderes tradicionales y religiosos, mediante carteles, anuncios de televisión y mensajes de radio. Sin embargo, sigue formando parte de la cultura del país.<br>La edad legal para contraer matrimonio en Guinea Conakry es de 17 años. Aun siendo el matrimonio infantil ilegal, el 47% de las niñas menores de 18 años, fueron **forzadas a casarse** (2018) [48]. Se estima que tres de cada cinco chicas han contraído matrimonio antes de cumplir los 17 años[49].<br>• El matrimonio infantil es más frecuente en las zonas rurales (65,5%) que en las áreas urbanas (30,8%) ya que las mujeres carecen de educación y de recursos y son más vulnerables. Siendo, en 2015, Conakry la región con el índice más bajo (26,6%) y Kankan y Faranah los más altos, con 71,6% y 63,6% respectivamente[50]. |

45 https://boletinderechoshumanos.files.wordpress.com/2014/07/guinea-conackry-2013-recursos-mentales-para-las-vc3adctimas-de-trata.pdf
46 https://data.unicef.org/country/gin/
47 https://boletinderechoshumanos.files.wordpress.com/2014/07/guinea-conackry-2013-recursos-mentales-para-las-vc3adctimas-de-trata.pdf
48 https://data.unicef.org/resources/data_explorer/unicef_f/?ag=UNICEF&df=GLOBAL_DATAFLOW&ver=1.0&dq=GIN.PT_F_20-24_MRD_U18.&startPeriod=1970&endPeriod=2022
49 https://boletinderechoshumanos.files.wordpress.com/2014/07/guinea-conackry-2013-recursos-mentales-para-las-vc3adctimas-de-trata.pdf
50 https://openknowledge.worldbank.org/bitstream/handle/10986/25469/105926-BRI-ADD-SERIES-PUBLIC-HNP-

| | |
|---|---|
| | La **violencia doméstica** es apenas denunciada por parte de las mujeres ya que tienden a justificar los actos de sus maridos.<br>La **violencia de género** sigue siendo una preocupación importante en el país. La mayoría de los casos son cometidos contra menores, en especial contra niñas. |

| | |
|---|---|
| Trata con fines de explotación sexual | Guinea es un país de origen, tránsito y destino de mujeres y niños víctimas de trabajos forzados y de trata con fines de explotación sexual. Las mujeres y niños son especialmente vulnerables, sobre todo aquéllos que habitan en las zonas rurales del norte de Guinea dada la ausencia de colegios y la falta de recursos económicos de la región.<br>Las chicas son a menudo sometidas al trabajo doméstico y a la explotación sexual con fines comerciales, mientras que los chicos son forzados a mendigar y trabajar como vendedores ambulantes, limpiabotas u obreros en las minas de oro y diamantes. Las mujeres guineanas son víctimas de servidumbres domésticas y tráfico sexual en África Occidental, Europa, Oriente Medio y hasta Estados Unidos[51]. |

Brief-Guinea-Profile-CM.pdf?sequence=1&isAllowed=y

51 https://boletinderechoshumanos.files.wordpress.com/2014/07/guinea-conackry-2013-recursos-mentales-para-las-vc3adctimas-de-trata.pdf

| | |
|---|---|
| Migraciones | En 2021, Guinea contaba con 5.741 refugiados y 253 solicitantes de asilo; principalmente proceden de Costa de Marfil, Sierra Leona y Liberia[52].<br>En 2021, 34.403 guineanos eran refugiados bajo el mandato de ACNUR y 26.458 eran solicitantes de asilo[53]. Los cinco países con más refugiados guineanos son: Francia, Alemania, Bélgica, Italia y Estados Unidos. Los cinco países con más solicitudes de asilo: Angola, Francia, Alemania, Marruecos y España.<br>En 2021, la principal causa de los desplazamientos internos fue por los desastres naturales -principalmente inundaciones causadas por fuertes lluvias-, con cerca de 2.600 desplazados internos en el país[54].<br>• Las áreas más afectadas fueron Siguiri, donde se vieron afectadas 43.815 personas, 9.305 en Gueckedou y 16.551 en Conakry. Se destruyeron 867 casas, 763 puntos de agua y 964 letrinas. Los más afectados eran personas que ya vivían en condiciones precarias y recibieron ayuda de organizaciones humanitarias.[55] |

52 https://www.unhcr.org/refugee-statistics/download/?url=W1XK9v
53 https://www.unhcr.org/refugee-statistics/download/?url=IeZLm9
54 https://www.internal-displacement.org/database/displacement-data
55 https://migrants-refugees.va/country-profile/guinea-conakry/

| *COMUNICACIONES Y ELECTRICIDAD* | |
|---|---|
| Electricidad | **Acceso a la electricidad** (2020): 44,7% de la población[56]. En las zonas rurales, solo el 19,3% tiene acceso. Dos de cada tres habitantes no tenían acceso a electricidad en 2019[57]. Son frecuentes los apagones sobre todo durante la estación seca. |

| | |
|---|---|
| Telecomunicaciones | Prefijo: (+224)<br><br>Conakry cuenta con un servicio bastante bueno de comunicaciones, sin embargo, la cobertura en otros lugares es insuficiente[58].<br><br>El satélite de la estación de tierra es Intelsat (Océano Atlántico).<br><br>**Usuarios de internet** (2020): 26% de la población[59].<br><br>**Usuarios de telefonía móvil** (2020): 105 por cada 100 personas[60]. |

56 https://datos.bancomundial.org/pais/guinea?view=chart
57 https://elpais.com/elpais/2019/06/20/planeta_futuro/1561040885_746941.html
58 https://www.icex.es/icex/es/navegacion-principal/todos-nuestros-servicios/informacion-de-mercados/paises/navegacion-principal/el-mercado/estudios-informes/DOC2017701727.html?idPais=GN&null
59 Información sustraída del MAEC: http://www.exteriores.gob.es/documents/fichaspais/guinea_ficha%20pais.pdf
60 https://datos.bancomundial.org/indicator/IT.CEL.SETS.P2?locations=GN

| | |
|---|---|
| Transporte[61] | Comunicaciones por vía aérea<br><br>El Aeropuerto Internacional de Conakry es la principal puerta de entrada internacional. Líneas que operan con Conakry: Air France, Air Côte d' Ivoire, Air Mali, Benín Golf Air, Brussels Airlines, Eagle Air, Royal Air Maroc, Senegal Airlines, y otros. La mayoría de los viajeros extranjeros conectan vía París (vía Air France) o Bruselas (con Brussels Airlines).<br><br>No hay vuelo directo a España.<br><br>Comunicaciones por vía terrestre<br><br>Todas las ciudades del país están comunicadas por autobuses o minibuses. Los taxis son la forma principal de transporte entre y alrededor de las ciudades de Guinea.<br><br>La red de carreteras está mejorando claramente pero durante la estación de lluvias, existen numerosos ejes inaccesibles debido al barro y a los posibles baches. Es indispensable un 4x4 para circular por el país (formar un convoy para viajar fuera de las carreteras principales y prever reservas de gasolina).<br><br>Los controles policiales o militares son frecuentes y minuciosos (debes llevar siempre tu documentación encima). A veces, hay toques de queda para los viajes por carretera en todo el país, por lo que los viajes por carretera durante la noche no son posibles. Hay obstáculos a partir de las 10:00 pm hasta las 6 a.m.<br><br>Comunicaciones por vía ferroviaria<br><br>Guinea cuenta con unos 1.200 km de vías férreas a lo largo del país.<br><br>Comunicaciones por vía marítima<br><br>Guinea dispone de dos importantes puertos marítimos, uno en Conakry y otro en la ciudad de Kamsar. Es significativo señalar que los ríos que cruzan el país proporcionan un total de 1.300 km de aguas fluviales navegables. |

61 https://www.icex.es/icex/es/navegacion-principal/todos-nuestros-servicios/informacion-de-mercados/paises/navegacion-principal/el-mercado/estudios-informes/DOC2017701727.html?idPais=GN&null

| ***RECURSOS NATURALES*** | |
|---|---|
| Producciones agrícolas[62] | Tiene más de 6 millones de hectáreas de tierra cultivable, de las que solo exporta el 15%.<br>Las producciones agrícolas consisten en cultivos para el consumo local (arroz, mandioca, maíz, batatas) y en productos de exportación (bananas, café, ananás, cacahuetes, cocos, quina).<br>• A pesar de la fertilidad del suelo y la abundante lluvia, la agricultura es básicamente de subsistencia, al estar limitada por las carencias en la cadena de distribución y conservación. |

| | |
|---|---|
| Ganadería[63] | Es muy próspera: bovinos, ovinos, porcinos, caballos y asnos. |

| | |
|---|---|
| Agua | Gran importancia de la energía hidroeléctrica como medida para aumentar el acceso a la electricidad. En 2015, se puso en funcionamiento la central hidroeléctrica de Kaleta y a finales de 2020, la presa de Souapiti[64]. |

62https://www.icex.es/icex/es/navegacion-principal/todos-nuestros-servicios/informacion-de-mercados/paises/navegacion-principal/el-mercado/estudios-informes/DOC2017701727.html?idPais=GN&null
63https://www.icex.es/icex/es/navegacion-principal/todos-nuestros-servicios/informacion-de-mercados/paises/navegacion-principal/el-mercado/estudios-informes/DOC2017701727.html?idPais=GN&null
64https://www.cesce.es/documents/20122/352439/INFORME+GUINEA+-+20+junio+2019.pdf/05e1e7a3-5fff-67f4-8506-e6658c6d23e5?t=1606929605614

| | |
|---|---|
| Minerales | Guinea cuenta con grandes reservas de minerales, destacando en particular las reservas de bauxita (materia prima para producir aluminio), estimadas en torno a 40.000 millones de toneladas, que representan dos tercios de las reservas mundiales[65]. Guinea es el segundo productor mundial de bauxita[66] y ocupa el primer lugar en el mundo en cuanto a reservas[67]. Actualmente hay 8 compañías mineras activas en el país.<br>Además, cuenta con reservas de mineral de hierro, de oro y de diamantes. |

| | |
|---|---|
| Consecuencias de la extracción de minerales[68] | • Reducción de los niveles y calidad del agua de los ríos, arroyos y pozos locales. Por tanto, empeora el acceso al agua<br>• Constante polvo producido por la extracción y transporte de la bauxita que daña e inutiliza los cultivos.<br>• Mala calidad del aire lo que puede causar o empeorar enfermedades respiratorias y cardiovasculares<br>• Desplazamiento de comunidades |

65 https://www.icex.es/icex/es/navegacion-principal/todos-nuestros-servicios/informacion-de-mercados/paises/navegacion-principal/el-mercado/estudios-informes/DOC2017701727.html?idPais=GN&null
66 https://www.eleconomista.es/mercados-cotizaciones/noticias/11381436/09/21/El-golpe-de-estado-en-GuineaConakry-hace-saltar-las-alarmas-en-el-mercado-de-aluminio.html
67 https://www.lavanguardia.com/vida/20220409/8189727/guinea-conakri-exige-mineras-construyan-refinerias-bauxita.html
68 https://www.portalambiental.com.mx/impacto-ambiental/20190411/pueblos-de-guinea-conakri-amenazados-por-la-mineria-de-bauxita

| ***ENFERMEDADES MÁS COMUNES*** | |
|---|---|
| Malaria o Paludismo | La malaria es el principal problema de salud en el país, siendo la enfermedad que más vidas se cobra. En menores de 5 años, la malaria representa el 25% de las hospitalizaciones y el 14% de las muertes hospitalarias[69]. Entre 2017-2019, el porcentaje de menores de 5 años contagiados fue del 37,3% y de mujeres embarazadas el 3,9% [70]. Es la principal causa de mortalidad infantil [71].<br><br>Es una enfermedad que puede ser mortal, causada por parásitos que se transmiten al ser humano por la picadura de hembras infectadas del género de mosquito Anopheles. Se trata de una enfermedad prevenible y curable[72].<br><br>Desde octubre de 2021, la OMS también recomienda la administración generalizada de la vacuna antipalúdica RTS,S/AS01 a los niños que viven en zonas con transmisión entre moderada e intensa de paludismo por *P. falciparum*.<br>• Porcentaje de hogares con al menos una mosquitera con insecticida (2021): 63,3%[73]<br>• Porcentaje de menores de 5 años que durmieron con una mosquitera con insecticida (2021): 38,2%[74]<br>*Más información: https://www.who.int/es/news-room/fact-sheets/detail/malaria* |

| | |
|---|---|
| Tuberculosis | La incidencia de la tuberculosis en Guinea es elevada, con unos 179 casos anuales por cada 100.000 personas[75].<br><br>Es una enfermedad que afecta con mayor frecuencia a los pulmones y se transmite por el aire. Es la principal causa de muerte de las personas con VIH.<br><br>*Más información: https://www.who.int/health-topics/tuberculosis#tab=tab_1* |

69 https://www.usaid.gov/guinea/global-health
70 https://www.severemalaria.org/countries/guinea-0
71 https://executiveboard.wfp.org/document_download/WFP-0000104856
72 https://www.who.int/es/news-room/fact-sheets/detail/malaria
73 https://data.unicef.org/country/gin/
74 https://data.unicef.org/country/gin/
75 https://datos.bancomundial.org/indicador/SH.TBS.INCD?locations=GN

| | |
|---|---|
| Enfermedad por el virus del Ébola[76] | Es una enfermedad grave, a menudo mortal en el ser humano (tasa de letalidad aproximadamente del 50%). El virus es transmitido al ser humano por animales salvajes y se propaga en las poblaciones humanas por transmisión de persona a persona. Las ceremonias de inhumación que implican contacto directo con el cadáver también pueden contribuir a la transmisión del Ébola.<br><br>El tratamiento de apoyo precoz con rehidratación y el tratamiento sintomático mejoran la supervivencia. Todavía no hay ningún tratamiento aprobado que neutralice el virus de forma demostrada, pero están en fase de desarrollo diversas formas de hemoterapia, inmunoterapia y farmacoterapia.<br><br>*Más información: https://www.who.int/es/news-room/fact-sheets/detail/ebola-virus-disease*<br><br>• **Epidemia (2014-2016)** De 2013 a 2016, Guinea, Sierra Leona y Liberia fueron el epicentro del brote pandémico de ébola. Se confirmaron 3.811 casos con una tasa de letalidad del 67%[77]. Forzó a desplazarse a 34.000 personas 78. El epicentro del brote fue en Guéckédou donde murieron más de 300 personas en 17 meses[79].<br>  ◦ Misión de Naciones Unidas para le respuesta de Emergencia al Ébola (UNMEER) se estableció como una medida temporal para satisfacer las necesidades inmediatas relacionadas con la lucha sin precedentes contra el ébola. La Misión desplegó recursos financieros, logísticos y humanos en Guinea, Liberia y Sierra Leona. En funcionamiento de septiembre 2014 a julio 2015[80].<br>• **Brote 2021**: En febrero 2021, se confirmaron un grupo de casos en la región de N'Zérékoré. Se declaró terminado el 19 de junio de 2021[81]. |

76 https://www.who.int/es/news-room/fact-sheets/detail/ebola-virus-disease
77 https://www.who.int/es/news-room/fact-sheets/detail/ebola-virus-disease
78 https://www.internal-displacement.org/countries/guinea
79 https://www.icrc.org/es/document/guinea-un-buen-dia-en-la-oficina
80 https://ebolaresponse.un.org/un-mission-ebola-emergency-response-unmeer
81 https://www.who.int/es/emergencies/disease-outbreak-news/item/2021-DON331

| | |
|---|---|
| Virus Marburgo[82] | En agosto 2021, se confirmó el primer caso de virus marburgo en la prefectura de Guéckédou, región de Nzérékoré, en el suroeste de Guinea.<br><br>La enfermedad por el virus de Marburgo (EVM) es una enfermedad altamente virulenta y epidemiógena asociada con altas tasas de letalidad (entre el 24% y el 90%). La EVM se transmite por contacto directo con la sangre, los líquidos orgánicos o los tejidos de personas o animales salvajes infectados (por ejemplo, los monos y los murciélagos de la fruta).<br><br>En la actualidad, no existe ningún tratamiento ni medicamento específico aprobado para la EVM.<br><br>*Más información: https://www.who.int/es/news-room/fact-sheets/detail/marburg-virus-disease* |

| | |
|---|---|
| Cólera[83] | En Guinea es una enfermedad endémica desde 2003[84]. El pico es durante la estación de lluvias. En 2012, se realizó el primer uso masivo de la vacuna oral en plena epidemia de cólera[85].<br>El cólera es una enfermedad diarreica aguda que afecta a niños y adultos y puede causar la muerte en cuestión de horas si no se trata. El suministro de agua potable y el saneamiento son fundamentales para prevenir y controlar la transmisión del cólera y otras enfermedades transmitidas por el agua.<br>Los casos graves necesitan ser tratados rápidamente con líquidos intravenosos y antibióticos. Las vacunas orales (dos dosis) contra el cólera deben utilizarse junto con mejoras en el agua y el saneamiento para controlar los brotes de cólera y para prevenir la enfermedad en zonas de alto riesgo.<br><br>*Más información: https://www.who.int/es/news-room/fact-sheets/detail/cholera* |

82 https://www.who.int/es/emergencies/disease-outbreak-news/item/2021-DON331
83 https://www.who.int/es/news-room/fact-sheets/detail/cholera
84 https://apps.who.int/iris/bitstream/handle/10665/246211/ccsbrief_gin_en.pdf;sequence=1
85 https://www.msf.es/actualidad/la-primera-vacunacion-oral-masiva-colera-durante-una-epidemia-finaliza-exito-guinea

| | |
|---|---|
| Fiebre Lassa[86] | Es una enfermedad endémica en Guinea. El 20 de abril de 2022 se identificó un caso de fiebre hemorrágica de Lassa en el sur del país[87].<br><br>La fiebre de Lassa es una enfermedad vírica hemorrágica aguda de 1 a 4 semanas de duración que ocurre en África Occidental.<br><br>El virus de Lassa se transmite al ser humano por contacto con alimentos o utensilios domésticos contaminados con orina o heces de roedores. También puede haber transmisión en el laboratorio y de persona a persona, sobre todo en hospitales que carecen de medidas adecuadas de prevención y control de infecciones.<br><br>La tasa de letalidad global es del 1%, pero puede llegar al 15% en pacientes hospitalizados. El tratamiento de apoyo precoz con rehidratación y tratamiento de los síntomas mejora la supervivencia.<br><br>*Más información: https://www.who.int/es/news-room/fact-sheets/detail/lassa-fever* |

86 https://www.who.int/es/news-room/fact-sheets/detail/lassa-fever#:~:text=La%20fiebre%20de%20Lassa%20es%20una%20enfermedad%20zoon%C3%B3tica%2C%20lo%20cual,la%20orina%20y%20las%20heces.
87 https://www.france24.com/es/minuto-a-minuto/20220423-guinea-anuncia-un-caso-de-fiebre-de-lassa-en-el-sur-del-pa%C3%ADs

| | |
|---|---|
| Sarampión | El sarampión es una enfermedad muy contagiosa y grave causada por un virus[88]. Normalmente se suele transmitir a través del contacto directo y del aire. El virus infecta el tracto respiratorio y se extiende al resto del organismo.<br><br>Los niños pequeños no vacunados son quienes corren mayor riesgo de sufrir el sarampión y sus complicaciones, entre ellas la muerte. Las mujeres embarazadas sin vacunar también constituyen un importante grupo de riesgo. Sin embargo, puede infectarse cualquier persona que no esté inmunizada (es decir, que no haya sido vacunada y no haya sufrido la enfermedad). Son necesarias dos dosis de la vacuna.<br><br>En 2017 y 2020[89], Guinea ha sufrido un brote de sarampión tras la reducción de las vacunaciones de rutina durante la epidemia de ébola de 2014-2016[90].<br><br>El Gobierno de Guinea, UNICEF, la Organización Mundial de la Salud y Médicos Sin Fronteras han establecido mecanismos coordinados para contener el brote[91]. Para ello, se realizó una campaña de vacunación a gran escala para inmunizar a todos los niños de entre seis meses y diez años (más de 1,6 millones), apoyar a una treintena de centros de salud donde se atienden a los casos leves y gestionar un complejo al que se derivan los pacientes graves [92].<br><br>*Más información: https://www.who.int/es/news-room/fact-sheets/detail/measles* |

88 https://www.who.int/es/news-room/fact-sheets/detail/measles
89 https://apps.who.int/iris/bitstream/handle/10665/330529/OEW03-1319012020.pdf
90 https://www.lainformacion.com/asuntos-sociales/Guinea-epidemia-sarampion-muertos-contagios_0_1016299626.html/
91 https://www.unicef.es/noticia/guinea-vacunacion-contra-el-sarampion-16-millones-de-ninos
92 https://www.lainformacion.com/asuntos-sociales/Guinea-epidemia-sarampion-muertos-contagios_0_1016299626.html/

| | |
|---|---|
| VIH/SIDA | Gran estigma, persecución y discriminación a las personas infectadas con el VIH[93]. Según una encuesta del año 2018 del Programa Conjunto de las Naciones Unidas sobre el VIH, Guinea Conakry es el país, de entre los encuestados, con mayor estigmatización de personas con VIH, con un 80% de personas de entre 14 y 49 que alegan comportamientos discriminatorios y estigmatización de personas con VIH[94].<br>◦ **Prevalencia VIH** (población de 15 a 49 años) 2021: 1,5% [95]<br>◦ **Incidencia del VIH** (% de la población no infectada de 15-49 años) 2021: 0,8% [96]<br>◦ **Cobertura de personas que reciben la terapia antirretroviral** (2021): 52% [97]<br>*Más información:*<br>*https://boletinderechoshumanos.wordpress.com/2021/02/11/guinea-conakry-persecucion-y-discriminacion-a-mujeres-con-vih/* |

93 https://www.unaids.org/es/regionscountries/countries/guinea
94 https://boletinderechoshumanos.files.wordpress.com/2020/01/guinea-conakry.-persecucic3b3n-por-motivos-de-gc3a9nero-2019.pdf
95 https://data.worldbank.org/indicator/SH.DYN.AIDS.ZS?locations=GN
96 https://datos.bancomundial.org/indicador/SH.HIV.INCD.ZS?locations=GN
97 https://www.unaids.org/es/regionscountries/countries/guinea

| | |
|---|---|
| Fiebre amarilla | En Guinea, la fiebre amarilla es una enfermedad endémica. **Su vacunación es obligatoria antes de entrar en el país**. A finales de 2020, tuvo lugar un brote principalmente en el noroeste del país[98].<br><br>La fiebre amarilla es una enfermedad vírica aguda, hemorrágica, transmitida por mosquitos infectados[99]. La vacunación (una dosis) es la medida más importante para prevenir la enfermedad.<br><br>*Más información*: https://www.who.int/es/news-room/fact-sheets/detail/yellow-fever |

| | |
|---|---|
| Meningitis | Los casos de meningitis son recurrentes en Guinea, especialmente entre marzo y junio. Particularmente en la Alta Guinea (Siguiri, Kankan, Kouroussa, Dinguiraye, Dabola, Faranah, Mandiana, Kerouané, Kissidougou) y en la Guinea Forestal (Nzérékoré, Yomou y Guéckédou)[100].<br><br>Puede verse en todas las edades de la vida, pero hay más frecuencia en neonatos y niños.<br><br>Las bacterias que causan la meningitis se transmiten de persona a persona a través de gotitas de secreciones respiratorias.<br><br>*Más información: https://www.who.int/health-topics/meningitis#tab=tab_1* |

98 https://www.who.int/es/emergencies/disease-outbreak-news/item/2020-DON302
99 https://apps.who.int/mediacentre/factsheets/fs100/es/index.html#:~:text=La%20fiebre%20amarilla%20es%20una,%2C%20n%C3%A1useas%2C%20v%C3%B3mitos%20y%20cansancio.
100 https://www.diplomatie.gouv.fr/fr/conseils-aux-voyageurs/conseils-par-pays-destination/guinee/#sante

| ***SITUACIÓN POLÍTICA*** | |
|---|---|
| Historia | Guinea es una antigua colonia francesa que consiguió su independencia el 2 de octubre de 1958. Fue gobernada por el dictador Ahmed Sékou Touré desde la independencia hasta el 26 de marzo de 1984[101].<br><br>Lansana Conté encabezó un golpe de Estado y estuvo en el poder durante 24 años (1984-2008). Tras su muerte, Moussa Dadis Camara dio un golpe de estado y fue presidente del gobierno transitorio hasta diciembre de 2009, cuando fue disparado. Se puso a cargo del país, Sékouba Konakté y llamó en 2010 a las primeras elecciones libres y no fraudulentas desde la independencia del país.<br><br>El 21 de diciembre de 2010, Alpha Condé asumió el poder y estuvo a cargo hasta el 5 de septiembre de 2021 cuando la Unidad de Fuerzas Especiales de Guinea bajo el liderazgo de Mamady Doumbouya dio un golpe de Estado y derrocó al entonces presidente. [102]<br><br>El golpe de estado llevó a la disolución del parlamento y a la creación del Conseil National de Transition (CTN), órgano legislativo compuesto por 81 miembros. La Comunidad Económica de Estados de África Occidental (CEDEAO) condenó el golpe de Estado y suspendió la membresía de Guinea, además de imponer prohibiciones de viaje a los líderes golpistas y congelar sus activos financieros [103].<br><br>El 11 de mayo de 2022, la CNT adoptó una resolución para aprobar un calendario de 36 meses antes de la vuelta al orden constitucional. El anuncio de una transición de 3 años y la decisión de las autoridades de transición de prohibir las manifestaciones hasta el final de la transición han desatado nuevas tensiones entre el Comité Nacional de Reconciliación y Desarrollo (CNRD) y varios |

101 http://www.consuladohonorariorepublicaguinealaspalmas.es/guinea.html
102 https://mujeresporafrica.es/wp-content/uploads/2021/12/Guinea-Conakry.-Antecedentes-y-ramificaciones-del-golpe-de-Estado.pdf
103 https://freedomhouse.org/country/guinea/freedom-world/2022

| | |
|---|---|
| | representantes de la clase política y la sociedad civil, quienes denuncian la falta de diálogo con el presidente de la transición y el gobierno[104]. |

| | |
|---|---|
| Política interior[105] | El presidente es el jefe de Estado y es elegido por un mandato de siete años, con un máximo de dos mandatos. El primer ministro es designado por el jefe de Estado.<br><br>El poder legislativo está garantizado por un parlamento compuesto de una sola cámara, la Asamblea Nacional Popular, donde se reúnen 114 diputados elegidos por el pueblo por un mandato de cinco años. La más alta autoridad judicial es la Corte de Apelaciones.<br><br>• **Presidente**: Mamady Doumbouya (desde el 1 de octubre de 2021)<br>• **Primer ministro de transición**: Mohamed Béavogui (desde el 6 de octubre de 2021)<br><br>En la actualidad, en términos de libertades, Guinea ha pasado de ser considerado parcialmente libre a no libre. Este cambio se debe al golpe de Estado en 2021 en el que se destituyó al presidente Alpha Condé y se disolvió la legislatura[106]. |

104 https://www.diplomatie.gouv.fr/fr/dossiers-pays/guinee/presentation-de-la-guinee/
105 http://country.eiu.com/article.aspx?articleid=292431612&Country=Guinea&topic=Summary&subtopic=Political+structure
106 https://freedomhouse.org/country/guinea/freedom-world/2022

| | |
|---|---|
| Política exterior[107] | El presidente Alpha Condé fue muy activo en la resolución de la crisis en Gambia y llevó a cabo mediaciones en Togo y Guinea-Bissau bajo los auspicios de la Comunidad Económica de Estados de África Occidental (CEDEAO).<br><br>También ocupó la presidencia rotatoria de la Unión Africana desde enero de 2017 hasta enero de 2018.<br><br>En Malí, Guinea desplegó un batallón de 650 soldados dentro de MINUSMA.<br><br>El presidente Condé ha estrechado igualmente los vínculos diplomáticos y comerciales con los países del Golfo y con China, país que está contribuyendo activamente en proyectos de inversión en la minería y las infraestructuras[108].<br><br>Desde el golpe del 5 de septiembre, las autoridades de transición han pedido a la comunidad internacional que apoye el proceso de transición. La carta de transición especifica que los tratados y acuerdos internacionales previamente celebrados continúan vigentes.<br><br>Las autoridades de transición también han expresado su deseo de reequilibrar sus asociaciones estratégicas y económicas, particularmente en el sector minero, que el presidente Alpha Condé había orientado principalmente hacia Rusia, China y Turquía. |

107 https://www.diplomatie.gouv.fr/fr/dossiers-pays/guinee/presentation-de-la-guinee/
108 https://www.icex.es/icex/es/navegacion-principal/todos-nuestros-servicios/informacion-de-mercados/paises/navegacion-principal/el-mercado/estudios-informes/DOC2016647694.html?idPais=CI

| | |
|---|---|
| Organismos Internacionales | Ingresó en las **Naciones Unidas** el 12 de diciembre de 1958.<br><br>Miembro del **Fondo Monetario Internacional** desde septiembre 1963.<br><br>Participa en las actividades de la **Organización Mundial del Comercio** (OMC) desde 1995, se relaciona con la Unión Europea (UE), recibe financiación internacional, es socio de la Unión Económica y Monetaria del Oeste de África (UEMOA) y tiene numerosos acuerdos bilaterales [109].<br><br>Tanto la **Unión Africana** (UA) como la **Comunidad Económica de Estados de África Occidental** (CEDEAO) han suspendido a Guinea-Conakry de sus instituciones tras el golpe de Estado[110]. |

109 https://www.icex.es/icex/es/navegacion-principal/todos-nuestros-servicios/informacion-de-mercados/paises/navegacion-principal/el-mercado/estudios-informes/DOC2017701727.html?idPais=GN&null
110 https://www.lavanguardia.com/vida/20220409/8189727/guinea-conakri-exige-mineras-construyan-refinerias-bauxita.html

| *EL MOVIMIENTO DE LA CRUZ ROJA EN GUINEA* | |
|---|---|
| Historia | La Cruz Roja de Guinea fue fundada el 26 de enero de 1984 y reconocida el 20 de agosto de 1986[111]. Cuenta con una red de 33 filiales de la Cruz Roja repartidas por todo el país[112] y está compuesta por más de 20.400 voluntarios[113]. Muchas de las instalaciones de las filiales han sido construidas con el apoyo del CICR.<br><br>Actualmente, el presidente de la Cruz Roja Guineana es Monsieur Youssouf Traorè. |

| | |
|---|---|
| Contacto | Dirección: Sede Nacional Kobaya, Municipio de Ratoma<br>Teléfono: +224 628 68 22 00 (Président) +224 62868 22 01 (SG)<br>https://croix-rouge-guineenne.org/ |

| | |
|---|---|
| CICR y FICR | En 2013, el CICR en colaboración con la Sociedad de la Cruz Roja en Guinea, evacuó a los heridos durante las situaciones de violencia y trabajó con las autoridades para mejorar las condiciones de los detenidos. Además de dar apoyo a seis hospitales e impartir formación a médicos civiles y militares[114].<br><br>Durante el brote de ébola 2014-2016, la Cruz Roja Guineana con el apoyo de FICR hizo una contribución significativa para detener la enfermedad tanto para atender a los enfermos como para realizar los entierros de manera segura y digna en las comunidades[115]. Trabajó estrechamente con el Ministerio de Salud, la Organización Mundial de la Salud (OMS) y Médicos Sin Fronteras para frenar la expansión del virus[116]. |

111 https://international-review.icrc.org/es/articulos/reconocimiento-de-la-sociedad-de-la-cruz-roja-de-guinea
112 https://www.icrc.org/es/document/guinea-un-buen-dia-en-la-oficina
113 https://croix-rouge-guineenne.org/a-propos/
114 https://www.icrc.org/es/doc/where-we-work/africa/guinea/overview-guinea.htm
115 https://www.icrc.org/es/document/guinea-un-buen-dia-en-la-oficina
116 https://reliefweb.int/report/guinea/cruz-roja-activa-sus-unidades-de-emergencia-en-guinea-conakry-por-el-avance-del-bola

| | |
|---|---|
| Cruz Roja Española | En 2009, Cruz Roja Española interviene con un proyecto de reforzamiento institucional de la sociedad nacional, en colaboración con FICR.<br><br>Este mismo año, se ejecuta un proyecto de mejora de la seguridad alimentaria en la prefectura de Koundara donde el 50% de la población vivía en inseguridad alimentaría crónica[117]. Proyecto en funcionamiento de 2009 a 2012.<br><br>Las principales causas eran:<br><br>• Empobrecimiento de los suelos<br>• Herramientas precarias<br>• La disminución de la pluviometría y dificultad en controlar el agua<br>• La devastación de los campos por el ganado<br>• Técnicas agrícolas manuales<br>• Uso de semillas de ciclo largo<br>• Hábitos de higiene y alimentarios promotores de enfermedades<br>• Difícil acceso a fertilizantes<br>El Centro de Medios de Vida a través de la Cruz Roja Danesa ha dado apoyo técnico a la Cruz Roja de Guinea en los componentes de medios de vida de los proyectos en Conakry, Mamou y Siguiri [118]. |

117 http://www.cruzroja.es/sembramosvida/pdf/republica_guinea.pdf
118 https://www.livelihoodscentre.org/es/e-library-detail/-/asset_publisher/h9rC3hOrIBX7/content/technical-assistance-provision-of-technical-support-on-livelihoods-programming-in-guinea-conakry

| | |
|---|---|
| Centro de Cooperación con África (CCA) | La Cruz Roja Guineana pertenece a los 32 países que componen la ACROFA[119].<br><br>En 2015, el CCA realizó un envío de 500 chalecos.<br><br>En 2018, tuvo lugar en Conakry la Asamblea General Ordinaria de la ACROFA donde salió elegido Youssouf Traorè como presidente de la ACROFA por un periodo de cuatro años (Junio 2018- Septiembre 2022). Además, la Cruz Roja Guineana participa activamente en las reuniones de la ACROFA.<br><br>En 2019, bajo el proyecto Cooperación entre pares, Alpha Amadou Camara realizó una pasantía de logística en el CCA durante 90 días.<br><br>En 2020, se hizo un envío de ayuda humanitaria para el preposicionamiento de material en la Sociedad Nacional compuesto por 1.100 kits de cocina, 2.400 jerrycans, 2.200 mosquiteras y 1.440 mantas.<br><br>Antes de que finalice 2022, se prevé un envío de un kit de innovación a la Sociedad Nacional guineana compuesto por tablets, regletas y adaptadores universales como medida para el fortalecimiento de las capacidades en la gestión de la información. |

119 https://ccacr.org/acrofa/

| ***SEGURIDAD***[120] | |
|---|---|
| Criminalidad | Hay un deterioro de las condiciones de seguridad, particularmente en Conakry y sus suburbios, donde están aumentando el número de ataques armados.<br><br>En Conakry, se recomienda estar muy atento en los mercados (Níger, Medina, Taouyah) donde son frecuentes los hurtos, incluso por parte de los niños. Por la noche, se deben evitar los lugares oscuros y poco concurridos.<br><br>Los casos de robos y robos de vehículos se denuncian regularmente tanto en la capital como en los suburbios. Estos ataques generalmente tienen lugar de noche y son perpetrados por personas armadas que no dudan en recurrir a la violencia. Se recomienda no oponer ninguna resistencia.<br><br>No se recomienda abrir la puerta a policías o militares que aparezcan inesperadamente. Avisar inmediatamente a las brigadas anticrimen y a la Embajada.<br><br>Los viajeros son seguidos regularmente a su llegada al aeropuerto con el propósito de robarles. Es recomendable estar atento en la carretera al aeropuerto, conducir por la autopista y evitar los viajes nocturnos.<br><br>Al viajar por provincias, es recomendable llegar al alojamiento antes del anochecer (imprescindible evitar conducir de noche). Los ladrones suelen estar por la noche en las carreteras principales, especialmente alrededor de Kindia y Mamou. |

120 https://www.diplomatie.gouv.fr/fr/conseils-aux-voyageurs/conseils-par-pays-destination/guinee/#securite

| | |
|---|---|
| Tensiones políticas y sociales | Es probable que se produzcan manifestaciones de carácter político y/o movimientos sociales (contra el alto costo de la vida, para la mejora de las condiciones de enseñanza, contra los cortes de electricidad o agua) y que causen violencia en Conakry y en las provincias.<br><br>Se recomienda evitar todas las reuniones, mantenerse informado regularmente de la situación y adaptar los movimientos en consecuencia.<br><br>En particular, no se recomienda viajar de noche en el país.<br><br>Evitar la calle Le Prince desde el distrito de Hamdallaye (eje Hamdallaye – Bambetto - Cosa). |

| | |
|---|---|
| Discriminación y violencia basada en el género y la orientación sexual | La discriminación contra las mujeres y la violencia sexista y sexual siguen siendo frecuentes y se toleran con demasiada frecuencia. Se aconseja a los viajeros que eviten caminar solos por la noche, especialmente en lugares oscuros y con poca gente.<br><br>La **homosexualidad es ilegal en Guinea**. Puede inducir a actos de violencia dirigidos contra las personas extranjeras LGTBIQ+. Extremar la cautela en lugares públicos.<br><br>Más del 90% de las mujeres y niñas guineanas han sido sometidas a la mutilación genital femenina. Se recomienda la máxima cautela y un seguimiento constante durante las visitas de niñas y adolescentes no circuncidadas de origen guineano y residentes fuera del país. |

| | |
|---|---|
| Riesgos en carretera | Los **accidentes de tráfico son frecuentes**, generalmente provocados por vehículos en mal estado. Los hábitos de conducción pueden ser impredecibles y la señalización es casi inexistente. La presencia de peatones a lo largo de las vías y animales callejeros puede constituir un peligro adicional. No se recomienda conducir de noche, las carreteras están en mal estado, mal iluminadas y los coches circulan con las luces apagadas. Por la noche, los viajeros también tienen más probabilidades de encontrarse con puestos de control ilegales.<br><br>Durante la temporada de lluvias, el estado de las carreteras se deteriora considerablemente. Imprescindible **vehículo 4x4** para circular por el país (proporcionar dos ruedas de repuesto) y en determinados sectores de Conakry. En las provincias, en caso de alejarse de los ejes principales, es preferible formar convoyes de dos o tres vehículos equipados con medios de comunicación por radio o satélite. Es necesario preparar bien los viajes y comunicar su posición regularmente a un tercero.<br><br>Los accidentes graves que involucran mototaxis y vehículos de transporte público se dan regularmente. Se recomienda evitar estos medios de transporte.<br><br>Los accidentes de tráfico pueden atraer rápidamente multitudes y provocar derrapes violentos. Es recomendable contratar a un conductor local de confianza. En caso de accidente, se recomienda acudir a la comisaría más cercana y ponerse en contacto con la Embajada. |

| | |
|---|---|
| Riesgos por fenómenos naturales | Las lluvias torrenciales entre junio y noviembre pueden provocar crecidas, inundaciones y deslizamientos de tierra. Las carreteras se vuelven regularmente intransitables y los servicios esenciales pueden verse interrumpidos.<br><br>Se recomienda mantenerse informado de la previsión meteorológica. |

| | |
|---|---|
| Terrorismo | Debido a la amenaza terrorista en África Occidental, no se puede descartar un ataque en Guinea. Debe extremarse la vigilancia, en los lugares frecuentados por expatriados, así como en las zonas fronterizas de Malí y Costa de Marfil. |

| | |
|---|---|
| Zonas desaconsejadas | Las zonas fronterizas con Malí y Costa de Marfil, incluidas las ciudades de Siguiri y Mandiana, así como la reserva natural de Kankan, no son recomendables a menos que exista una razón de extrema exigencia.<br> 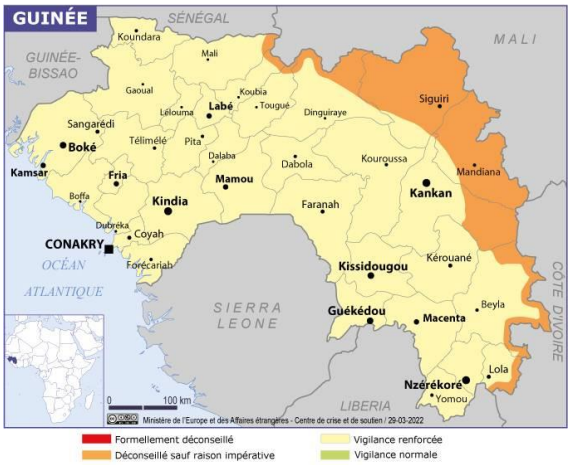 <br><br>En Conakry, no se recomienda vivir en los barrios al este de Kipé y Taouyah sin tomar sólidas precauciones de seguridad (protección de puertas, contacto por radio o teléfono con la embajada). |

| *INFORMACIÓN DE INTERÉS*[121] | |
|---|---|
| Direcciones útiles en España | **- Embajada de Guinea en Madrid**:<br>Dirección: C/ Luis Muriel Nº 4 28002 Madrid<br>Teléfonos: (+34) 91 435 29 28 / (+34) 634 01 88 24 / (+34) 672 84 39 00<br>Fax: (+34) 914 31 10 04<br>E-mail: embajada@guineamadrid.es<br>**Es necesaria la obtención de un visado para poder entrar en Guinea Conakry.** |

| | |
|---|---|
| Direcciones útiles en Guinea Conakry | **- Embajada de España en Conakry**<br>Dirección: Plaza Almamy Samory Touré Batiment R 2.000 6ème étage Moussoudougou – Coléah Conakry B.P. 706<br>Teléfonos: (+224) 631 35 87 30 / (+224) 664 18 64 04 / (+224) 664 18 64 05<br>Emergencia Consular: (+224) 664 33 54 93<br>Fax: 00870 600 96 88 30<br>E-mail: emb.conakry@maec.es |

121 http://country.eiu.com/article.aspx?articleid=262431609&Country=Guinea&topic=Summary&subtopic=Basic+data

| | |
|---|---|
| Teléfonos útiles | **Emergencias policía nacional**: 122<br>**Comisaría especial del aeropuerto de Conakry**: (+224) 628 32 70 75 / 657 32 70 75<br>**Comisaría especial del puerto de Conakry**: (+224) 664 33 13 24<br>**Comisarías centrales de Conakry**:<br>• Dabompa: (+224) 664 32 60 27<br>• Dixinn: (+224) 662 16 59 97<br>• Kaloum: (+224) 622 95 24 63<br>• Matam: (+224) 666 28 74 76 / 657 33 12 06<br>• Matoto: (+224) 657 09 88 67 / 622 01 84 11 / 655 55 41 24<br>• Ratoma: (+224) 657 50 77 01<br>• Sonfonia: (+224) 631 17 97 05 / 655 31 02 36<br>**Bomberos**: 18<br>**Protección civil, urgencias médicas**: (+224) 628 12 45 16<br>**Clinique Pasteur Conakry**: (+224) 621 350 101<br>**Clinique Ambroise Paré**: (+224) 631 40 10 40 – 664 68 57 11. Urgencias (+224) 664 01 01 01 – 664 02 02 02. |

| | |
|---|---|
| Hospitales y clínicas | La infraestructura sanitaria es deficitaria.<br><br>La **Clinique Ambroise Paré** es un hospital en Conakry, considerado el mejor del país. Sus servicios de salud responden a las normas internacionales. Dispone de un servicio SAMU.<br><br>Dirección: Corniche nord, Camayenne - Commune de dixinn,Conakry<br>Teléfono: (+224) 664 68 57 11 / (+224) 631 40 10 40<br>Teléfono de urgencias: (+224) 664 01 01 01 / (+224) 664 02 02 02<br>Horario: Abierto 24 horas<br>https://www.cliniqueambroisepare.com/<br><br>La **Clinique Pasteur** es un hospital que también cuenta con quirófano y ambulancia.<br><br>Dirección: 5ème boulevard – Kaloum, Conakry<br>Teléfono: (+224) 621 35 01 01<br>Horario: Abierto 24 horas<br>https://cliniquepasteurguinee.com/index.php/en/homepage/ |

| | |
|---|---|
| Seguro médico | Para hacer frente a los costes de hospitalización y a los gastos sanitarios, es **imprescindible disponer de un contrato de asistencia o un seguro** que cubra todos los gastos médicos (incluidas la cirugía y la hospitalización) y la repatriación médica. |

| | |
|---|---|
| Vacunación | La vacunación de la **fiebre amarilla es obligatoria** para entrar en el país.<br><br>Se recomienda la vacunación actualizada contra la difteria, el tétanos y la poliomielitis (DTP). Dado el resurgimiento de los casos de sarampión, se recomienda encarecidamente actualizar la vacuna contra la rubéola, las paperas y el sarampión (MMR). También es deseable la vacunación contra la tuberculosis.<br><br>Se pueden recomendar vacunas contra la fiebre tifoidea y la hepatitis viral A y B.<br><br>Es preferible estar vacunado contra la meningitis bacteriana A+C+Y+W135.<br><br>Dependiendo de las condiciones y lugares de estancia, puede ser deseable la vacunación contra la rabia. |